

PLAN LOCAL d'URBANISME

Modification approuvée



3d. Règlement-document graphique Partie La Forge

Modification n°3

Approuvée par délibération du Conseil Municipal
du 12 mai 2022.



Le Maire

(Signature)

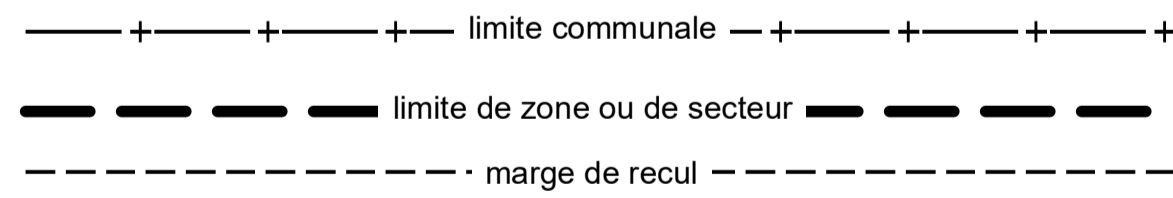


Mai 2022

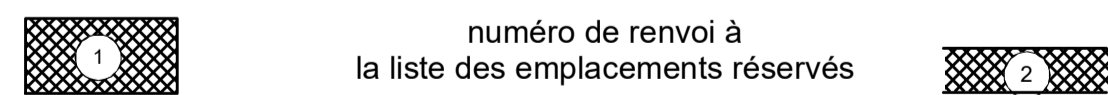
LISTE DES EMPLACEMENTS RESERVES PARTIE LA FORGE

N°	Nature de l'opération projetée	Bénéficiaire
33	Aménagement de l'accès au secteur AUc	Commune

LIMITES

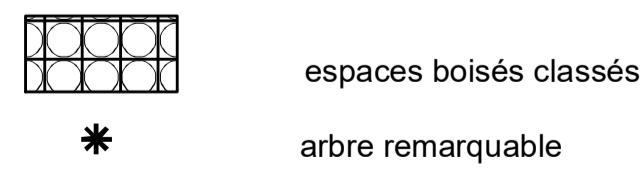


EMPLACEMENTS RESERVES

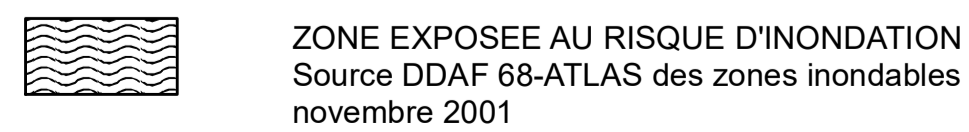


PLANTATIONS ET ESPACES BOISES

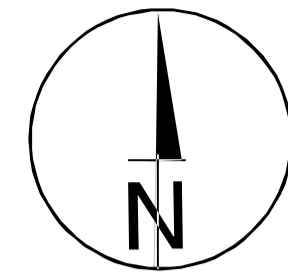
classés au titre de l'art. L.130-1 du code de l'urbanisme



ZONES INONDABLES



D'une manière générale, les limites de zone ou de secteur s'appuient sur des limites parcellaires. Dans le cas contraire, la limite à considérer est constituée par l'axe des limites de zone ou de secteur.



1:2 000

